

**KAILASH
TRAIL
RUN**
ULTRA TRAIL
SERRA DA CANASTRA



GUIA DO ATLETA

21 • 22 • 23 DE MAIO | 2026



Tudo começou em 2014, quando o diretor da Kailash e atleta amador, Tani Oreggia, resolveu mostrar para o mundo as belezas da Serra da Mantiqueira, naquele ano específico, a Serra Fina. Todos chamaram ele de louco naquele 1º ano; “como assim uma corrida na Serra Fina?” - impossível correr naquelas trilhas! (Rsrs)

Surgia então uma das corridas de Trail Run mais desafiadoras do cenário nacional, com estrutura de provas internacionais, percursos incríveis e beleza sempre exuberante.

Hoje, as provas da KTR Series atraem atletas de elite de alto desempenho, atletas amadores, entusiastas de esportes outdoor e até crianças, que se divertem em corridas feitas especialmente para elas. Quem já participou de uma das etapas KTR não perde uma edição. Quem nunca participou, não sabe o que está perdendo.





#ADVENTURE-SE



#DESAFIO-SE



#NEVERGIVEUP



#KAILASH



VALE do CÉU

Recanto Ecológico



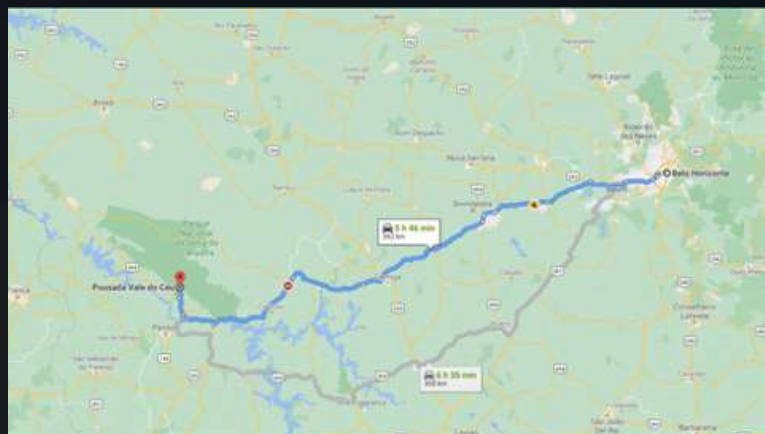


O acampamento será montado no Recanto Ecológico Vale do Céu, no Parque Nacional da Serra da Canastra, unidade de conservação que abriga a nascente do rio São Francisco.

Localizado entre as montanhas do Vale da Babilônia e Serra de Santa Maria, em Delfinópolis/MG, e a 950 metros de altitude, é um local onde a presença humana se dá de forma harmoniosa com a natureza.

O complexo, além de contar com cachoeiras, como o Véu da Noiva, Vale do Céu, Funil, Maria Augusta e Dona Hercília, e piscinas naturais, reúne o melhor da gastronomia e da cultura mineira.

Para conhecer mais sobre o Recanto Ecológico Vale do Céu, acesse: www.valedoceu.com.br



WAZE OU GOOGLE MAPS:
Pousada Vale do Céu
Serra da Canastra

Belo Horizonte	362 km - 5:45 de viagem
São Paulo	420 km - 5:55 de viagem
Rio de Janeiro	630 km - 6:30 de viagem

LOCAL:

Endereço: Estrada Glória –
Babilônia, Km 25, s/n,
Delfinópolis – MG, 37910-000_

Siga até São João Batista do Glória e, a partir desta cidade, serão 25km de estrada de terra, sendo 15km no estradão e 10km subindo a serra (sem chuva, não há necessidade de carro 4x4).

***Não utilizar o caminho por Delfinópolis, pois além da balsa, você percorrerá uma distância maior em estrada de terra.**

VEJA COMO CHEGAR: [CLIQUE AQUI](#)



ATLETAS QUE DESEJAM CHEGAR NO DIA 15.05 (QUARTA-FEIRA) PARA O ALMOÇO, PRECISAM COMUNICAR A POUSADA VALE DO CÉU.

***NÃO É PERMITIDA A ENTRADA APÓS AS 22H**



Criamos uma área de estacionamento à esquerda da estradinha que acessa a pousada.

Chegando lá, nosso staff vai orientar você a parar o carro no lugar correto e, se precisar de ajuda, teremos transfer para suas bagagens até o acampamento até as 21h30.



Let's Run There

BROOKS

Patrocinador oficial do Circuito XKR

[Conheça a marca](#)

QUARTA- FEIRA - 20 DE MAIO

Horário	Atividade
14H	ABERTURA DO ACAMPAMENTO
13H - 15H	ALMOÇO DOS ATLETAS (RESERVA C/ POUSADA- 19 996845282)
16H - 20H	ENTREGA DE KITS
19H - 21H	JANTAR PARA OS ATLETAS
20H30	CONGRESSO TÉCNICO - DIA 01
22H	APAGAM-SE AS LUZES DO ACAMPAMENTO

QUINTA- FEIRA - 21 DE MAIO

Horário	Atividade
6H - 8H30	CAFÉ DA MANHÃ
7H - 8H30	ENTREGA DE KITS
9H	LARGADA DE PROVA DIA 01
13H - 18H	ALMOÇO DOS ATLETAS
17H30	SHOW MUSICAL
18H30	PREMIAÇÃO DIA 01
19H - 21H	JANTAR PARA OS ATLETAS
20H45	CONGRESSO TÉCNICO DIA 02
22H	APAGAM-SE AS LUZES DO ACAMPAMENTO

SEXTA-FEIRA - 22 DE MAIO

Horário	Atividade
6H	CAFÉ DA MANHÃ
7H	LARGADA DE PROVA DIA 02
13H - 18H	ALMOÇO DOS ATLETAS
17H30	SHOW MUSICAL
18H30	PREMIAÇÃO DIA 02
19H - 21H	JANTAR PARA OS ATLETAS
20H45	CONGRESSO TÉCNICO DIA 03
22H	APAGAM-SE AS LUZES DO ACAMPAMENTO

SÁBADO - 23 DE MAIO

Horário	Atividade
6H - 8H30	CAFÉ DA MANHÃ
7H	LARGADA DE PROVA DIA 03
13H - 18H	ALMOÇO DOS ATLETAS
18H	PREMIAÇÃO GERAL
19H - 21H	JANTAR PARA OS ATLETAS
20h45	APRESENTAÇÃO DOS SLIDES DE FOTOS E VÍDEO OFICIAL
21H - 23H	FESTA KTR CANASTRA COM SHOW MUSICAL
23H	APAGAM-SE AS LUZES DO ACAMPAMENTO

DOMINGO - 24 DE MAIO

Horário	Atividade
8H - 10H	CAFÉ DA MANHÃ
11H	CHECKOUT DO ACAMPAMENTO
12H - 14H	ALMOÇO OPCIONAL PARA OS ATLETAS (RESERVA C/ POUSADA - 19 996845282)



DATA	HORÁRIOS
21 de maio quinta- feira	• 9H: LARGADA DE PROVA DIA 01
22 de maio sexta- feira	• 7H - LARGADA DE PROVA DIA 02
23 de maio sábado	• 7H - LARGADA DE PROVA DIA 03



GWM



GRUPO

Toriba

VEÍCULOS



**KAILASH
TRAIL
RUN**
— **ULTRA TRAIL** —
SERRA DA CANASTRA



01

A água é potável em todas as torneiras da pousada.

02

A pousada não oferece gelo.

03

A comanda de consumo é individual e ficará com você, portanto cuide dela! A bebida é você quem manda.

04

16h às 19h - Todos os chuveiros são com água quente. Fora deste horário, somente 2 chuveiros por banheiro serão aquecidos.

05

Cuide do seu lixo, estamos em uma área de Preservação Ambiental.

06

Estacione seu veículo no local indicado pela organização. Para as bagagens, teremos sistema de transfer até o acampamento.



INFORMAÇÕES DO ACAMPAMENTO

- **Tragam roupa de cama (coberta, travesseiro, saco de dormir e demais preferências), Será fornecido somente o colchão, que já estará em seu barraca!**
- **Traga lanterna de cabeça (head lamp)**
- **Teremos pontos de energia próximo das barracas (110V).**
- **Para maior conforto, aconselhamos trazer extensão de 3m a 5m para carregar celulares e relógios dentro da barraca.**
- **Não esqueça do repelente.**
- **Entrada nas barracas será permitida à partir das 14h da quarta-feira, dia 20/05.**

PROVAS 50K E 100K



*Imagens meramente ilustrativas

KIT COMPLETO

**PARA QUEM SE INSCREVER ATÉ O
DIA 30 DE JULHO DE 2025**

2 CAMISETAS
1 VISEIRA OU BONÉ
1 NECESSAIRE DE VIAGEM
1 GORRO DE FLEECE
1 LIXINHO DE TRILHA
1 MOLETOM FLEECE BY KAILASH
1 BOLSA 40L BY KAILASH
1 CAMISETA FINISHER BY KAILASH

**PARA QUEM SE INSCREVER ATÉ O
DIA 30 DE OUTUBRO DE 2025**

2 CAMISETAS
1 VISEIRA OU BONÉ
1 NECESSAIRE DE VIAGEM
1 GORRO DE FLEECE
1 LIXINHO DE TRILHA
1 BOLSA 40L BY KAILASH
1 CAMISETA FINISHER BY KAILASH

**PARA QUEM SE INSCREVER ATÉ O
DIA 30 DE JANEIRO DE 2025**

2 CAMISETAS
1 VISEIRA OU BONÉ
1 NECESSAIRE DE VIAGEM
1 GORRO DE FLEECE
1 LIXINHO DE TRILHA
1 CAMISETA FINISHER BY KAILASH



DATA

20 de Maio: 16H – 20H
21 de Maio: 7H30 - 8H30

LOCAL

Pousada Vale do Céu

Atenção:

O conteúdo do kit deverá ser conferido no ato da entrega. Não serão aceitas reclamações posteriores por falta de materiais que compõe o kit.



PARA RETIRADA DE KITS, DEVERÁ O ATLETA APRESENTAR OBRIGATORIAMENTE:

DOCUMENTO ORIGINAL COM FOTO

O ATLETA QUE NÃO ENVIOU O TERMO DE RESPONSABILIDADE E ATESTADO MÉDICO ATÉ DIA 23/03 NO SISTEMA XKR, DEVERÁ LEVAR IMPRESSO PARA RETIRAR SEU KIT:

ATESTADO MÉDICO, COM VALIDADE DE 12 (DOZE) MESES (O Atestado médico pode ser o fornecido por assinatura eletrônica do médico por QR CODE) – ([clique aqui para baixar modelo](#)).

TERMO DE RESPONSABILIDADE DA PROVA ASSINADO ([clique aqui para fazer o download](#))- TODAS AS DISTÂNCIAS

****Não teremos documentos impressos para serem preenchidos no local.**

PARA RETIRADA DE KITS POR TERCEIROS:

Deverá o atleta participante enviar pelo seu representante / terceiro, cópia de todos os documentos mencionados para a retirada de kits e a autorização de retirada por terceiros ([clique aqui para baixar](#)).



RETIRADA DE KIT AUTOMATIZADA:

Pensando em agilizar o processo e oferecer mais praticidade para os atletas, a retirada de kit da KTR Canastra contará com um sistema automatizado.

O procedimento é simples e rápido:

1. **Acesse o link da lista de inscritos (link abaixo).**
 2. **Localize seu nome e clique em “Retirada de Kit”.**
 3. **Confira se seus dados estão corretos e gere o seu QR Code.**
 4. **Tire um print ou salve no celular — será ele que você apresentará na retirada!**
- **No momento da retirada, basta mostrar um documento com foto e o QR Code impresso ou no celular. Com isso, garantimos mais agilidade, segurança e organização na entrega dos kits. Bora facilitar sua experiência!**



[CLIQUE AQUI E BAIXE SEU QR CODE](#)

PARCEIRO
OFICIAL DA

**KAILASH
TRAIL
RUN**
— **ULTRA TRAIL** —
SERRA DA CANASTRA



Sabor
sem
Iguaral

CONHEÇA A MARCA:

@GUARANITACIBAL



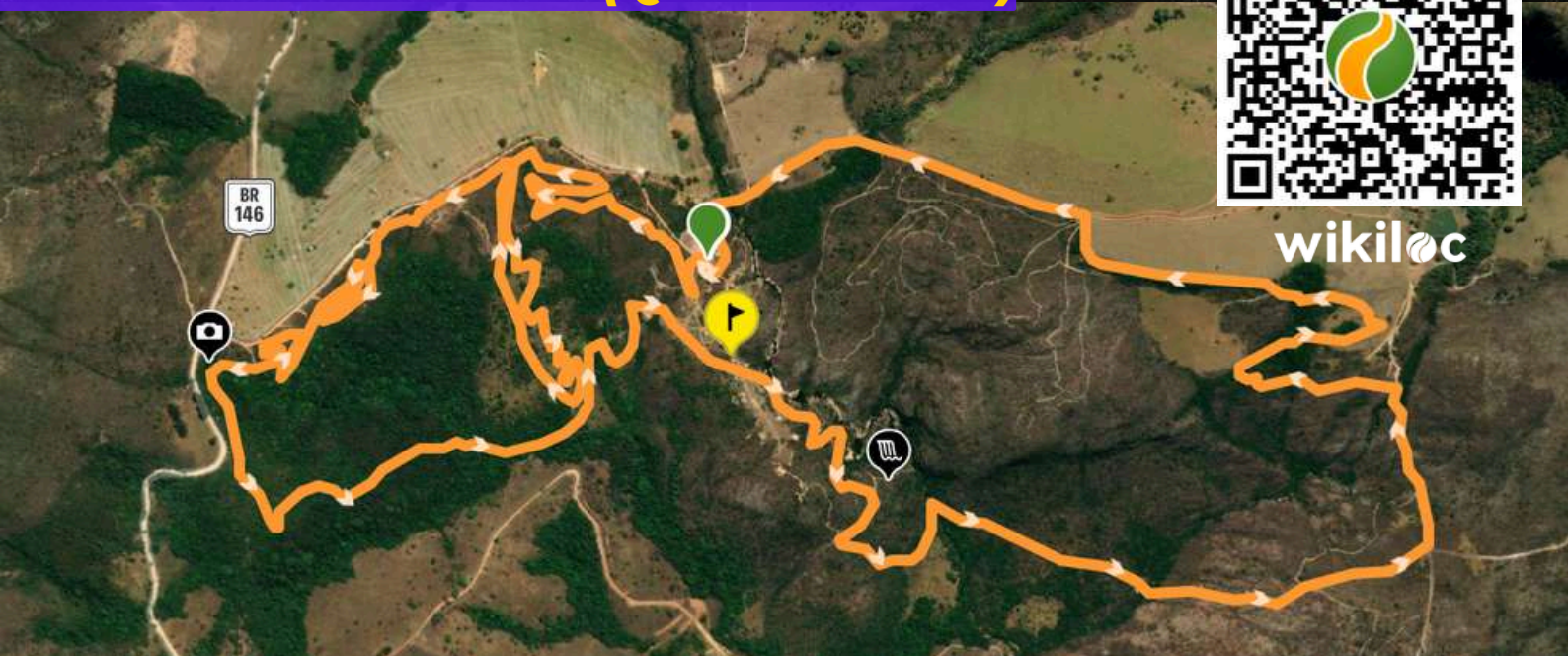


PERCURSOS E ALTIMETRIAS

50K



50K
DIA 1 - 21 DE MAIO (QUINTA-FEIRA)



QUINTA | 10K

ESTATÍSTICAS DA TRILHA

Distância	Ganho de elevação
10,34 km	238 m
Dificuldade técnica	Exa de elevação
Moderado	238 m
Elevação máxima	Classificação de trilha 📍
1.006 m	16
Elevação mínima	Tipo de trilha
832 m	Loop

**PONTOS DE
HIDRATAÇÃO**

→ **1ª Hidratação: Poço Brasil (5.5 km)**

50K

DIA 2 - 22 DE MAIO (SEXTA-FEIRA)

MAPAS OFICIAIS
ESCANEE OU CLIQUE



wikiloc



1,391 m

946 m

27.76 km

SEXTA | 27K

ESTATÍSTICAS DA TRILHA

Distância	Ganho de elevação
27,76 km	882 m
Dificuldade técnica	Exa de elevação
Muito difícil	882 m
Elevação máxima	Classificação de trilha 📍
1.391 m	10
Elevação mínima	Tipo de trilha
946 m	Loop

PONTOS DE HIDRATAÇÃO

- 1ª Hidratação – KM 9,8
Alto Caminho do Céu
- 2ª Hidratação – KM 18,1
Serra Calçada
- 3ª Hidratação – KM 20,4
BICA

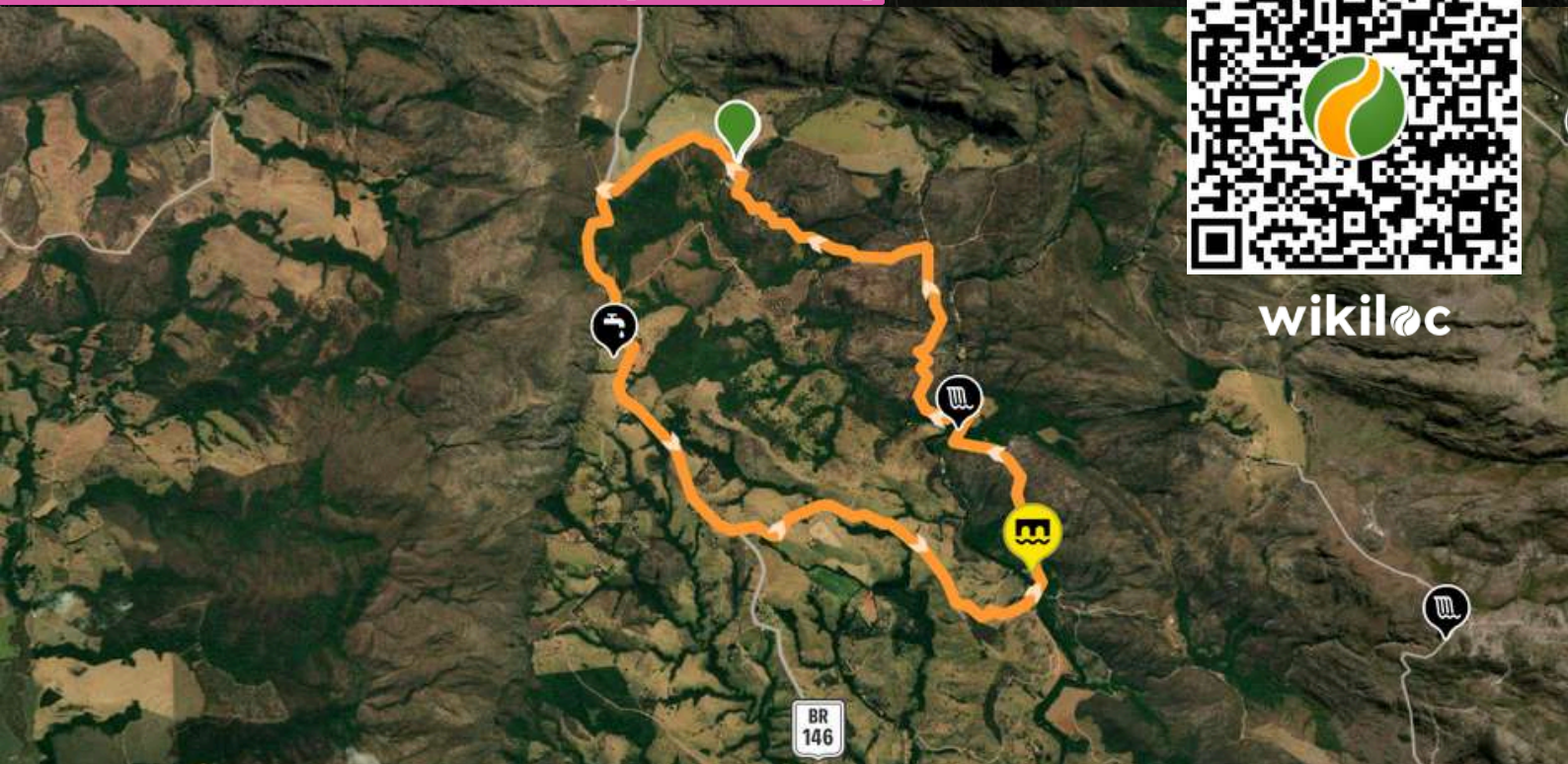
50K

DIA 3 - 23 DE MAIO (SÁBADO)

MAPAS OFICIAIS
ESCANEIE OU CLIQUE



wikiloc



1,020 m



681 m

13.64 km

SÁBADO | 14K

ESTATÍSTICAS DA TRILHA

Distância	Ganho de elevação
13,64 km	502 m
Dificuldade técnica	Exa de elevação
Difícil	502 m
Elevação máxima	Classificação de trilha ?
1.020 m	16
Elevação mínima	Tipo de trilha
681 m	Loop

PONTOS DE HIDRATAÇÃO

→ Hidratação – KM 7,6 Estrada Maria Augusta

A male ultramarathon runner is captured in a celebratory pose on a rugged mountain trail. He is wearing a blue tank top, black shorts, a green and white patterned headband, and a black hydration vest. His arms are raised in a 'V' shape, and he has a wide smile. The background features a vast, green mountain range under a clear blue sky with a few wispy clouds. The terrain is rocky and covered with sparse vegetation.

PERCURSOS E ALTIMETRIAS

100K

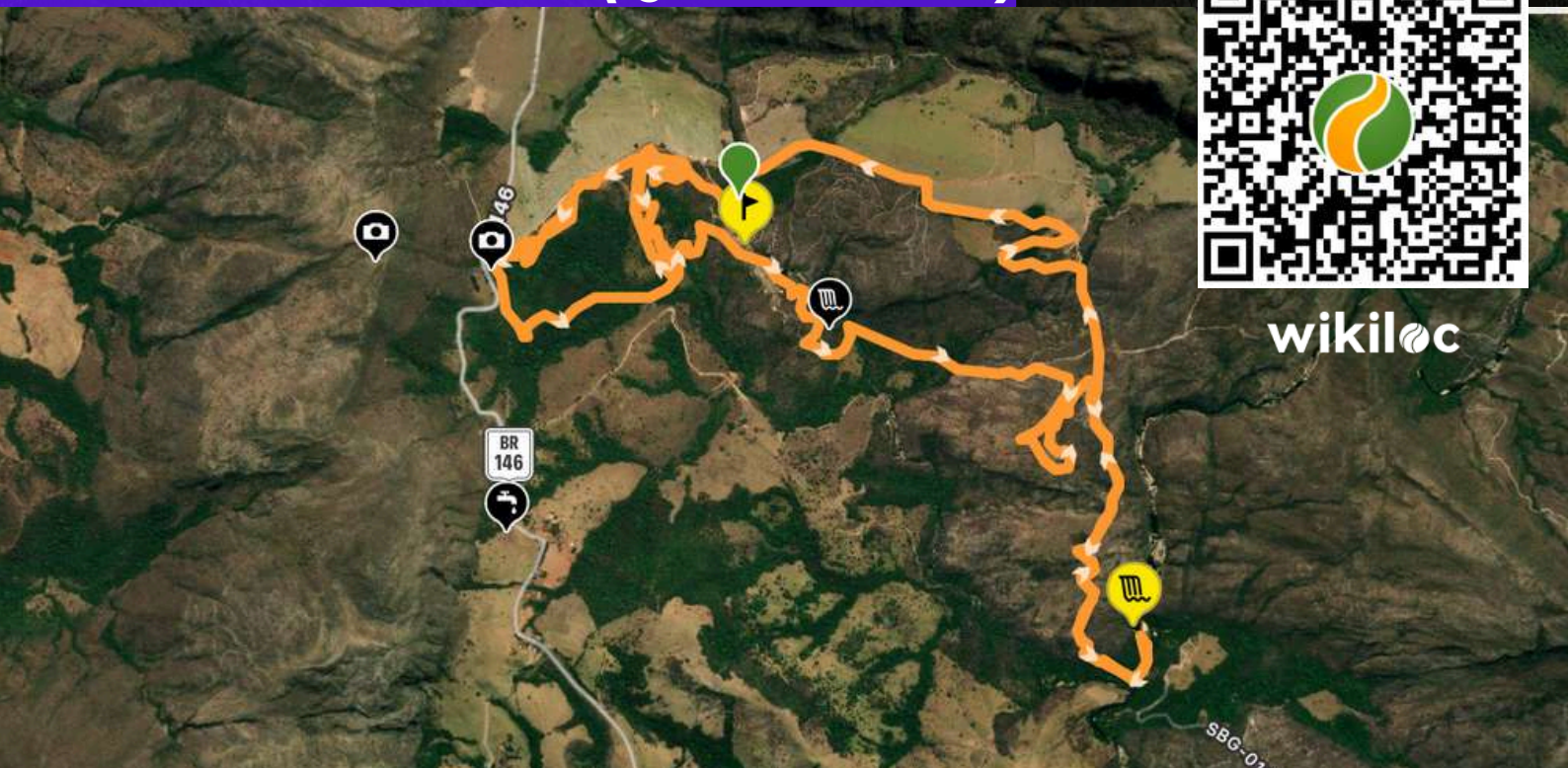
100K

DIA 1 - 21 DE MAIO (QUINTA-FEIRA)

MAPAS OFICIAIS
ESCANEIE OU CLIQUE



wikiloc



1,006 m



723 m

15.15 km

QUINTA | 15K

ESTATÍSTICAS DA TRILHA

Distância	Ganho de elevação
15,15 km	471 m
Dificuldade técnica	Exa de elevação
Difícil	471 m
Elevação máxima	Classificação de trilha
1.006 m	16
Elevação mínima	Tipo de trilha
723 m	Loop

PONTOS DE HIDRATAÇÃO

→ 1ª Hidratação: KM 5.5

→ 2ª Hidratação: KM 10.5

100K

DIA 2 - 22 DE MAIO (SEXTA-FEIRA)

MAPAS OFICIAIS
ESCANEIE OU CLIQUE



wikiloc



1.391 m946



SEXTA | 45K

ESTATÍSTICAS DA TRILHA

Distância	Ganho de elevação
44,87 km	1.238 m
Dificuldade técnica	Exa de elevação
Muito difícil	1.238 m
Elevação máxima	Classificação de trilha 📍
1.391 m	10
Elevação mínima	Tipo de trilha
946 m	Loop

PONTOS DE HIDRATAÇÃO

- Hidratação 01: KM 10
- Hidratação 02: KM 12,5
- Hidratação 03 : KM 20
- Hidratação 04: KM 25
- Hidratação 05: KM 27
- Hidratação 06: KM 35.5
- Hidratação 07: KM 37.3

100K

DIA 3 - 23 DE MAIO (SÁBADO)

MAPAS OFICIAIS
ESCANEIE OU CLIQUE



wikiloc



1.339 m680



SÁBADO | 34K

ESTATÍSTICAS DA TRILHA

Distância	Ganho de elevação
33,23 km	1.203 m
Dificuldade técnica	Exa de elevação
Muito difícil	1.203 m
Elevação máxima	Classificação de trilha ?
1.339 metros	16
Elevação mínima	Tipo de trilha
680 metros	Loop

PONTOS DE HIDRATAÇÃO

- 1ª Hidratação: – KM 10
- 2ª Hidratação: – KM 13.2
- 3ª Hidratação: – KM 21.5
- 4ª Hidratação: – KM 27.4



GPX DOS PERCURSOS LIBERADOS

NA PLATAFORMA
DA NOVA PARCEIRA

wikiloc

**KAILASH
TRAIL
RUN**
— **ULTRA TRAIL** —
SERRA DA CANASTRA

[ACESSAR PERCURSO](#)



Trilhas do Mundo

Wikiloc para iPhone & Android

A App de navegação Outdoor que permite registrar suas rotas a pé, de bicicleta e muitas outras atividades. Possui a prova com 8,093,196 rotas ao redor do mundo que você encontrará no Wikiloc.



▶ MAPA OFICIAL: WIKILOC

wikiloc

BAIXE O APLICATIVO



MAPA OFICIAL: WIKILOC

O WIKILOC, a maior plataforma do mundo para descobrir, registrar e compartilhar trilhas e rotas ao ar livre, é o mapa oficial da KTR ULTRA DA CANASTRA 2026.

Para você que ainda não tem o Wikiloc, siga o passo a passo ao lado para ter acesso a todas as informações dos percursos da KTR ULTRA DA CANASTRA que o aplicativo oferece:

- 1 BAIXE O APLICATIVO WIKILOC**
 - No seu celular, acesse a App Store (iPhone) ou Google Play (Android).
 - Procure por Wikiloc e instale o aplicativo.
- 2 CRIE SUA CONTA NO WIKILOC**
 - Abra o aplicativo e toque em Registrar-se.
 - Você pode criar sua conta com e-mail, Google ou Apple.
 - Se já tiver conta, basta fazer login.
- 3 ACESSE O PERFIL OFICIAL DA XKR NO WIKILOC**
 - Dentro do aplicativo, procure por KTR ULTRA DA CANASTRA na busca.
 - Ou acesse diretamente clicando no ícone/QR Code.
- 4 SALVE OU BAIXE O PERCURSO**
 - Abra o percurso e toque em Salvar Rota para guardá-lo no seu perfil.
 - Assim, você poderá visualizar o trajeto, altimetria e todas as informações do percurso.
- 5 USE O PERCURSO DURANTE A PROVA**
 - Com o Wikiloc Premium, você pode usar a função Seguir rota, que permite navegar pelo percurso diretamente no mapa do aplicativo.
 - Além disso, com a conta Premium você também pode baixar a rota ou enviá-la diretamente para dispositivos como Garmin, Suunto ou Coros.
- 6 BAIXE O MAPA OFFLINE GRATUITO**

Faça o download do mapa offline da região da prova antes de viajar para o evento. Baixe a rota e salve-a no seu perfil. Assim, você poderá continuar visualizando a área mesmo se a cobertura móvel for limitada.”

IMPORTANTE SOBRE O WIKILOC PREMIUM:

Os atletas podem ativar um teste gratuito de 15 dias do Wikiloc Premium, que dá acesso a todas as ferramentas de navegação e uso das rotas no aplicativo. Caso não queiram continuar com a assinatura após esse período, é necessário cancelá-la antes do final dos 15 dias, para evitar a cobrança automática da renovação.

ALTERNATIVA SEM TESTE PREMIUM:

Caso você não queira ativar o teste do Wikiloc Premium, também é possível baixar os tracks diretamente do perfil do KTR ULTRA DA CANASTRA no Wikiloc através da versão web (em computador ou laptop). Para isso, basta acessar o site do Wikiloc, iniciar sessão com sua conta gratuita, entrar no perfil do KTR ULTRA DA CANASTRA e fazer o download do percurso correspondente à sua prova.

PARCEIRO OFICIAL DA

**KAILASH
TRAIL
RUN**
— **ULTRA TRAIL** —
SERRA DA CANASTRA



CONHEÇA A MARCA:

[@BANANINHAPARAIBUNA](https://www.instagram.com/BANANINHAPARAIBUNA)

▶ EQUIPAMENTOS OBRIGATORIOS



**MOCHILA DE
HIDRATAÇÃO**



**RESERVATÓRIO+
GARRAFA**



**CASACO TIPO
ANORAK**



**COBERTOR DE
EMERGENCIA**



**GORRO,
ECOHEAD OU
HEADBAND**



LUVA



CORTA VENTO



CELULAR



APITO



**KIT PRIMEIRO
SOCORROS***



**HEADLAMP OU
LANTERNA**



**SEGUNDA PELE
OU FLEECE**

EQUIPAMENTO	Obrigatório?
Mochila de hidratação	Sim
Reservatório+garrafas tem que somar min. 2L.	Sim
Casaco tipo Anorak (impermeável)	Sim
Cobertor de emergência (aluminizado)	Sim
Gorro, ou buff ou protetor de orelha	Sim
Luva	Sim
Corta Vento (leia abaixo)	Sim
Telefone celular	Sim
Apito	Sim
Kit 1º socorros **	Sim
Head lamp – lanterna (funcionando)	Sim
2ª pele ou fleece*	Sim

- O casaco Tipo Anorak impermeável substitui o corta vento.
- Em alguns casos com previsão de muito calor e zero chuva, o corta vento poderá ser autorizado pelo diretor da prova.
- Esta informação somente será confirmada no congresso técnico ou antes da largada.

* Em caso de previsão de chuva, os itens passam a ser obrigatórios.

**Kit de primeiros socorros: (rolo de atadura, gaze e esparadrapo).



**VISTA-SE
DE ALTA
PERFORMANCE,
TECNOLOGIA E
CONFORTO.**





Barraca **ZIMBA 2**



RESISTÊNCIA

Para encarar qualquer clima e terreno



LEVEZA

Mais liberdade nas suas trilhas



CONFORTO

Espaço perfeito para duas pessoas



QUALIDADE KAILASH

Desenvolvida para durar e gerar conforto.



CAPACIDADE

2 pessoas



PESO

2,5kg



MEDIDAS DO PISO

198 x 220cm



ALTURA (CENTRO)

102cm

- Design moderno e auto-sustentável
- Porta em formato C, mais espaço de entrada e saída
- Sistema de respiro ajustável (aberto ou fechado)
- Costuras seladas para proteção contra chuva
- Montagem rápida e prática
- Acompanha bolsa para transporte

GARANTA A SUA, COM DESCONTO EXCLUSIVO, NA LOJA KAILASH NA ARENA KTR CANASTRA

VALOR NORMAL

R\$ **1.999,00**

EXCLUSIVO PARA ATLETAS KTR CANASTRA

25%
DE DESCONTO

R\$ **1.499,25**



PARCELADO EM ATÉ
10X NO CARTÃO



**KAILASH
TRAIL
RUN**
ULTRA TRAIL
SERRA DA CANASTRA



DATA

Quinta e Sexta - 20 e 21 de maio

HORÁRIO

Durante a retirada do KIT

LOCAL

Pousada Vale do Céu

Haverá checagem de equipamentos durante a retirada de KIT no dia 20 e 21 de maio. Poderá também haver checagens de equipamentos aleatórias em todos os funis de largada e pontos aleatórios do percurso durante os 3 dias de prova para todas as distâncias.

EQUIPAMENTOS SUGERIDOS:

- Blusa de manga comprida com proteção UV50+
- Meia de compressão que ajuda evitar entorses, bolhas e protege de arranhões.
- Boné e/ou viseira.
- Para o fim da prova e período da noite, Fleece, Softshell ou Casaco de Pluma.

PARCEIRO
OFICIAL DA



Essa pulseira garante
a **segurança**
de quem ama o **esporte**



CONHEÇA A MARCA:

@[MYSAFESPORT](https://www.instagram.com/mysafesport)

My
safe
 **Sport**



DATA

Dia 20 de maio – (quarta-feira) -
20h30

Dia 21 de maio – (quinta-feira) -
20h45

Dia 22 de maio (sexta-feira) -
20h45

LOCAL

Pousada Vale do Céu

Por se tratar de uma prova de montanha com alto grau de exigência, a presença no congresso técnico é **OBRIGATÓRIA PARA OS TODOS OS ATLETAS.**

PARCERIA
OFICIAL

Epic
fotos

adventuremag



**KAILASH
TRAIL
RUN**
ULTRA TRAIL
SERRA DA CANASTRA



PARCEIRO OFICIAL



- Massagem Esportiva

Reduz a fadiga muscular e acelera a sua recuperação

- Vibromassageador

Reduz a tensão muscular, relaxa os músculos superficiais e profundos, ajuda a eliminar nós musculares

- Bota Compressão

Diminui a fadiga muscular, a sensibilidade de dor muscular e melhora a circulação

GARANTA SEU ATENDIMENTO ANTECIPADO. VAGAS LIMITADAS!

WHATSAPP **14 99867-5947**

CLIQUE AQUI





PREMIAÇÃO COM PRODUTOS KAILASH

PREMIAÇÃO POR DIA (SOMENTE 5ª FEIRA E 6ª FEIRA)

SOLO 100K (1º. 2º. 3º.)

**MASCULINO
FEMININO**

SOLO 50K (1º. 2º. 3º.)


**MASCULINO
FEMININO**

DUPLA 50K (1º. 2º. 3º.)

**MASCULINO
FEMININO
MISTA**

PRÊMIOS POR DIA

***PREMIAÇÃO POR DIA NÃO GANHA TROFÉU**



PREMIAÇÃO GERAL

DATA

Sábado, 23 de Maio

HORÁRIO

18H

LOCAL

Pousada Vale do Céu

**PREMIAÇÃO COM
TROFÉUS
E PRODUTOS
KAILASH E BROOKS**



BROOKS

*Tênis Brooks para os campeões da KTR Ultra Serra da Canastra - 1º Lugar
Masculino/Feminino - 50K E 100K

▶ **PREMIAÇÃO
100K E 50K**

**PREMIAÇÃO – CATEGORIA GERAL
SOLO 50K E 100K**

MASCULINO	FEMININO
1º LUGAR	1º LUGAR
2º LUGAR	2º LUGAR
3º LUGAR	3º LUGAR
4º LUGAR	4º LUGAR
5º LUGAR	5º LUGAR

**PREMIAÇÃO SOLO POR IDADE ATÉ 35 ANOS, ATÉ
45 ANOS, ATÉ 55 ANOS E ATÉ 65 ANOS.**

MASCULINO	FEMININO
1º LUGAR	1º LUGAR
2º LUGAR	2º LUGAR
3º LUGAR	3º LUGAR

Observação: caso
você tenha mais
que 65 anos, por
favor entre em
contato pelo
WhatsApp do
evento

**PREMIAÇÃO DUPLA PARA 50KM - MASCULINO /
FEMININO / MISTO**

MASCULINO	FEMININO
1º LUGAR	1º LUGAR
2º LUGAR	2º LUGAR
3º LUGAR	3º LUGAR



Os atletas que não se encontrarem presentes na cerimônia e que tenham sido ganhadores de troféus, poderão retirá-los por intermédio de uma pessoa **AUTORIZADA POR ESCRITO**, somente na cerimônia.

Os troféus não retirados na arena, poderão excepcionalmente ser enviados pelo correio posteriormente. Neste caso o atleta deverá fazer contato por WhatsApp da prova e pagar a taxa dos Correios para o envio, através de depósito bancário ou PIX.

Prazo de envio: até 30 dias.

As categorias acima somente serão validadas e premiadas com troféus e produtos Kailash **SE HOVER PELO MENOS 3 ATLETAS DENTRO DA FAIXA ETÁRIA CORRESPONDENTE.**

A idade a ser considerada, obrigatoriamente, para os efeitos de inscrição e classificação por faixas etárias, é a que o atleta terá no dia 31 de dezembro de 2025.

FINISHER:

Para ser reconhecido como Finisher KTR, o competidor deve finalizar o percurso dentro do tempo estabelecido, mesmo que ocorram cortes ao longo do trajeto. Aqueles que terminarem dentro do limite de tempo receberão a merecida medalha de Finisher.

CERVEJARIA 040 | CERVEJA ARTESANAL



Serviços:

- Chopp
- Cervejas

CONHEÇA O PARCEIRO



AÇAÍ FRESH



Serviços:

- Açaí

CONHEÇA O PARCEIRO



PARCEIRO OFICIAL DA

**KAILASH
TRAIL
RUN**
ULTRA TRAIL
SERRA DA CANASTRA



CONHEÇA A MARCA:

ALTEZZECHOCOLATE.COM.BR



ENTRE EM CONTATO VIA WHATSAPP

+55 11 91775-2270

[CLIQUE AQUI](#)

NOSSO SITE

[CLIQUE AQUI](#)

XOR

outdoor sports

CALENDÁRIO 2026/2027



17 DE
OUTUBRO DE
2026

DESAFIO 28 PRAIAS

UBATUBA - COSTA CENTRAL

SAVE THE DATE

[VER EVENTO](#)



7 DE
NOVEMBRO
DE 2026

KTR ILHABELA

ILHABELA - SP

SAVE THE DATE

[VER EVENTO](#)



5 DE
DEZEMBRO
DE 2026

DESAFIO 28 PRAIAS

UBATUBA - ETAPA LUA

SAVE THE DATE

[VER EVENTO](#)



09 E 10 DE
ABRIL DE
2027

KTR CAMPOS DO JORDÃO

CAMPOS DO JORDÃO - SP

INSCRIÇÕES ABERTAS

[VER EVENTO](#)

PATROCÍNIO



BROOKS

CARRO OFICIAL



GWM



GRUPO

Toriba

VEÍCULOS

REALIZADORA



MAPAS OFICIAIS

wikiloc

HOSPEDAGEM OFICIAL



PARCEIROS



